







### Legende

-  Grenze des räumlichen Geltungsbereiches
-  Geltungsbereich angrenzender Bebauungsplan

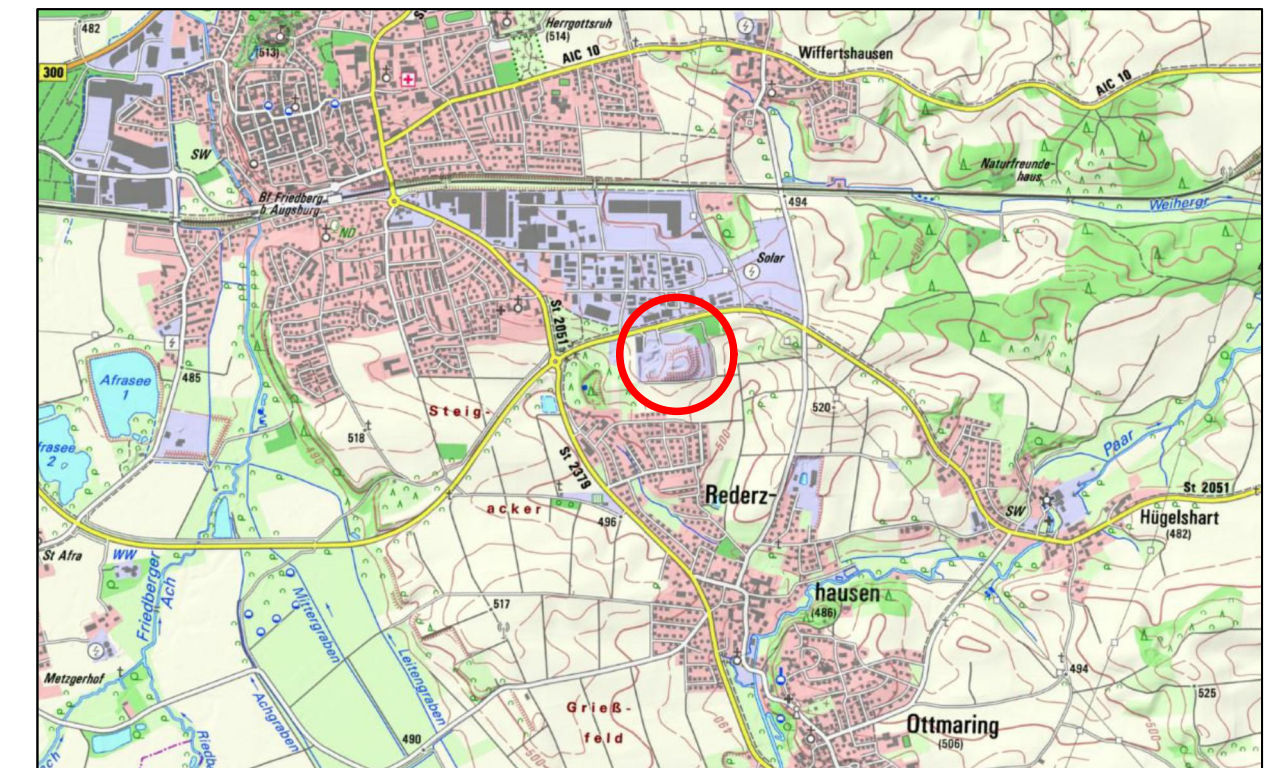
### Nachrichtliche Übernahme

-  55 Flurgrenzen mit Flurnummern
-  Gebäude, Bestand
-  Straße
-  Pflegeweg, Bestand

## STADT FRIEDBERG



### Bebauungsplan Nr. 3/II für die Flächen der Deponie "Lueg ins Land" und der angrenzenden Bereiche südlich der Münchner Straße und östlich des Standorts für den Baubetriebshof in Friedberg



Quelle: Bayerische Vermessungsverwaltung, o.M.


### Änderung des Geltungsbereichs

Flurstücke: 748/2 (Tf.), 748/3 (Tf.), 748/7, 756 (Tf.), 758 (Tf.), 758/1, 759, 760, 760/2, 761, 762/2, 762/6  
 Gemarkung Friedberg  
 975, 976 (Tf.) Gemarkung Rederzhausen

Fassung vom 23.06.2026

M 1:1.000

STADT FRIEDBERG  
 Baureferat  
 Marienplatz 5  
 86316 Friedberg



STADT LAND FRITZ  
 Landschaftsarchitekten,  
 Stadtplaner  
 Bauernbräustraße 36  
 86316 Friedberg

.....  
 Roland Eichmann, Erster Bürgermeister

.....  
 Stephan Fritz